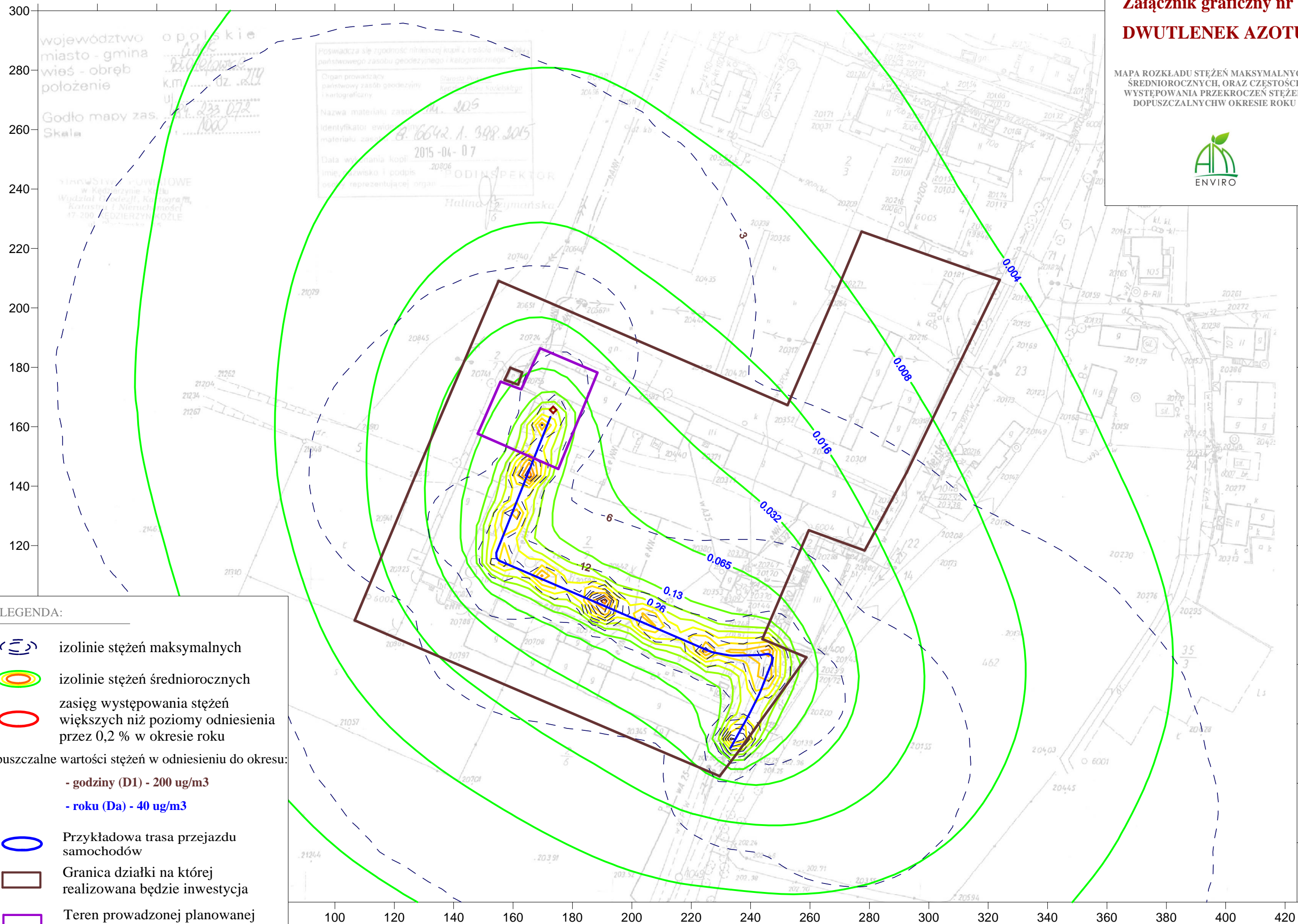





**Załącznik graficzny nr 5
DWUTLENEK AZOTU**

MAPA ROZKŁADU STĘŻEŃ MAKSYMALNYCH,
ŚREDNIOROCZNYCH, ORAZ CZĘSTOŚCI
WYSTĘPOWANIA PRZEKROCZEŃ STĘŻEŃ
DOPUSZCZALNYCH W OKRESIE ROKU







LEGENDA:

-  izoliny stężeń maksymalnych
-  izoliny stężeń średniorocznych
-  zasięg występowania stężeń większych niż poziomy odniesienia przez 0,2 % w okresie roku

Dopuszczalne wartości stężeń w odniesieniu do okresu:

- godziny (D1) - 200 ug/m³
- roku (Da) - 40 ug/m³

-  Przykładowa trasa przejazdu samochodów
-  Granica działki na której realizowana będzie inwestycja
-  Teren prowadzonej planowanej inwestycji
-  Cięcie złomu